




hranice zájmového území
katastrální mapa

KŮ: Karviná—město, Ráj

Mapové listy: Ostrava 0-0/32, 0-0/41, Český Těšín 9-0/31



Obsah výkresu je důležitým vostanickým projektem kanceláře PTD Muchová, s.r.o. a nesmí být (ani jeho část) upraven, předán třetí straně nebo použit k jiným účelům, bez jejího předchozího písemného souhlasu.

Vypracoval:	Ing. Petr Gavlowský	
Kontroloval:	Ing. Radim Gřes	
Schválil:	Ing. Alena Muchová	
Objednatel:	Technické služby Karviná a.s.	Datum: duben 2024



PTD Muchová, s.r.o.
Olešní 313/14

Název stavby:		712 00 Ostrava - Muglinov
Kabeláž a zemní práce VO na ul. Borovského v Karvině k.ú. Karviná-město, Ráj		Stupeň: DPS
		č. výkresu:

Výkres: Situáční výkres širších vztahů	VO-1202	C1
---	---------	----